

# Chapitre de géographie : l'organisation du territoire français

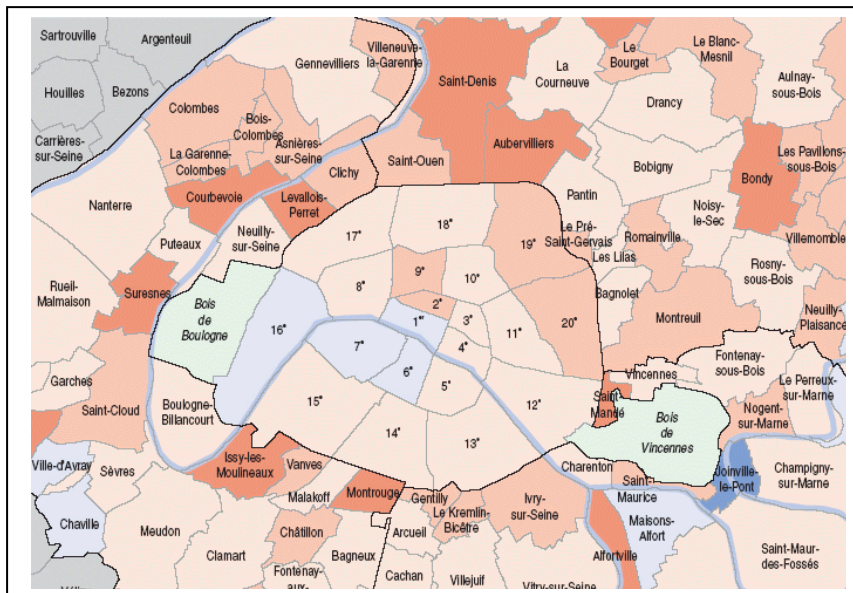
## GOOGLE EARTH

Dans ce chapitre, nous allons voir comment se répartissent les activités sur le territoire français. Nous travaillerons sur le rôle de Paris, nous étudierons les inégalités de notre territoire puis nous finirons par un croquis du territoire français

Problématique : comment s'organise le territoire de la France ?

### **I) Etude de cas : l'agglomération parisienne**

C'est la capitale de la France, c'est une métropole qui compte 2 274 880 d'habitants (Paris –centre) sur un espace restreint (105 km<sup>2</sup>) mais environ 12 millions si l'on compte tout l'espace périurbain (1280 communes et 8 départements). Il est quasiment impossible de fixer les limites de Paris



Paris est la capitale d'un pays fortement centralisé ; elle concentre tous les pouvoirs (politique-économique-universitaire).

La France est un pays monocéphale (1 seule grande ville qui domine)

Documents	« poids de Paris »
Doc 5 page 281	Paris est la 3° ville-monde (page 280) derrière New York et Londres Ou métropole mondiale
Doc 2 page 280	<b>Paris concentre tous les pouvoirs</b> <ul style="list-style-type: none"> <li>• Politique : Elysée-le sénat-assemblée nationale</li> <li>• Economique : la bourse- la défense (quartier des affaires) <ul style="list-style-type: none"> <li>• Culturels : beaucoup de très grands musées</li> </ul> </li> <li>• Universitaires : les grandes facs et les grandes écoles</li> </ul>
Doc 3 page 280	C'est la ville la plus visitée du monde
Doc 6 page 281	Paris est 1° dans de nombreux domaines (tourisme-richesses-emploi...)
	<b>MAIS LA VILLE DE PARIS A DES DIFFICULTES</b>
Doc 2 page 282	Il y a peu de logements sociaux Il y a peu de mixité sociale
Doc 3 page 282	Bcp d'habitants sont en difficultés La ville manque d'équipements
Doc 5 page 283 Doc 1 page 282	La ville est saturée Il est difficile de circuler C'est une ville peu accessible La ville doit se moderniser : le grand Paris

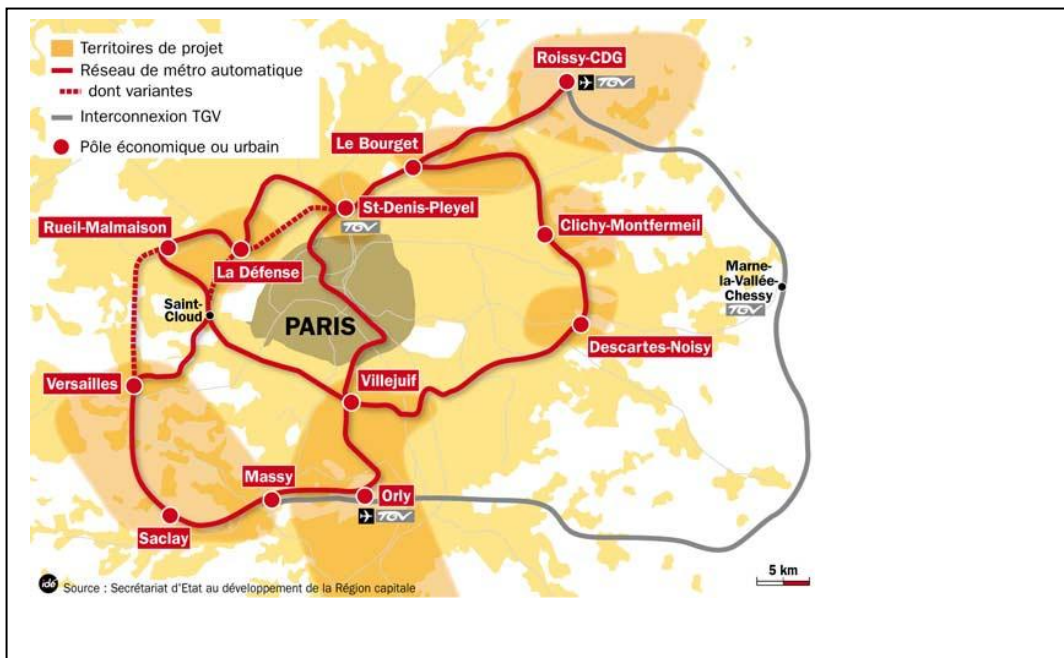
Il devient nécessaire d'aménager l'espace parisien car il est saturé .les migrations pendulaires sont très nombreuses et il est difficile de circuler dans Paris.

**Les acteurs de cet aménagement de l'espace parisien sont :**

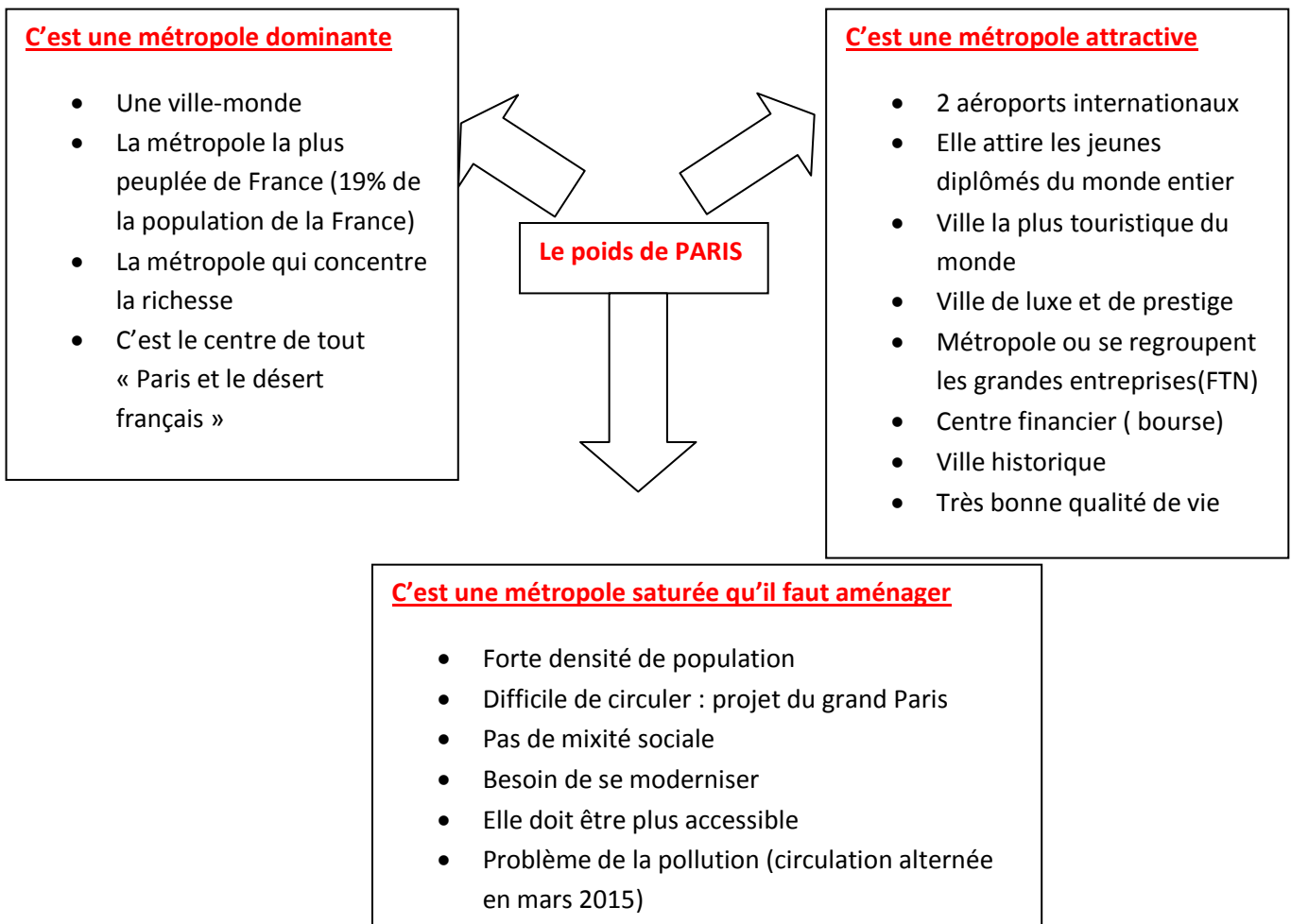
- ⇒ L'Etat
- ⇒ La région Île de France
- ⇒ La ville de Paris
- ⇒ L'union européenne

Ils ont pour objectif de trouver des financements pour organiser l'espace Parisien

(Par exemple : le grand PARIS qui coûte 22 milliards d'euros)



On peut réaliser un organigramme montrant le poids de Paris.



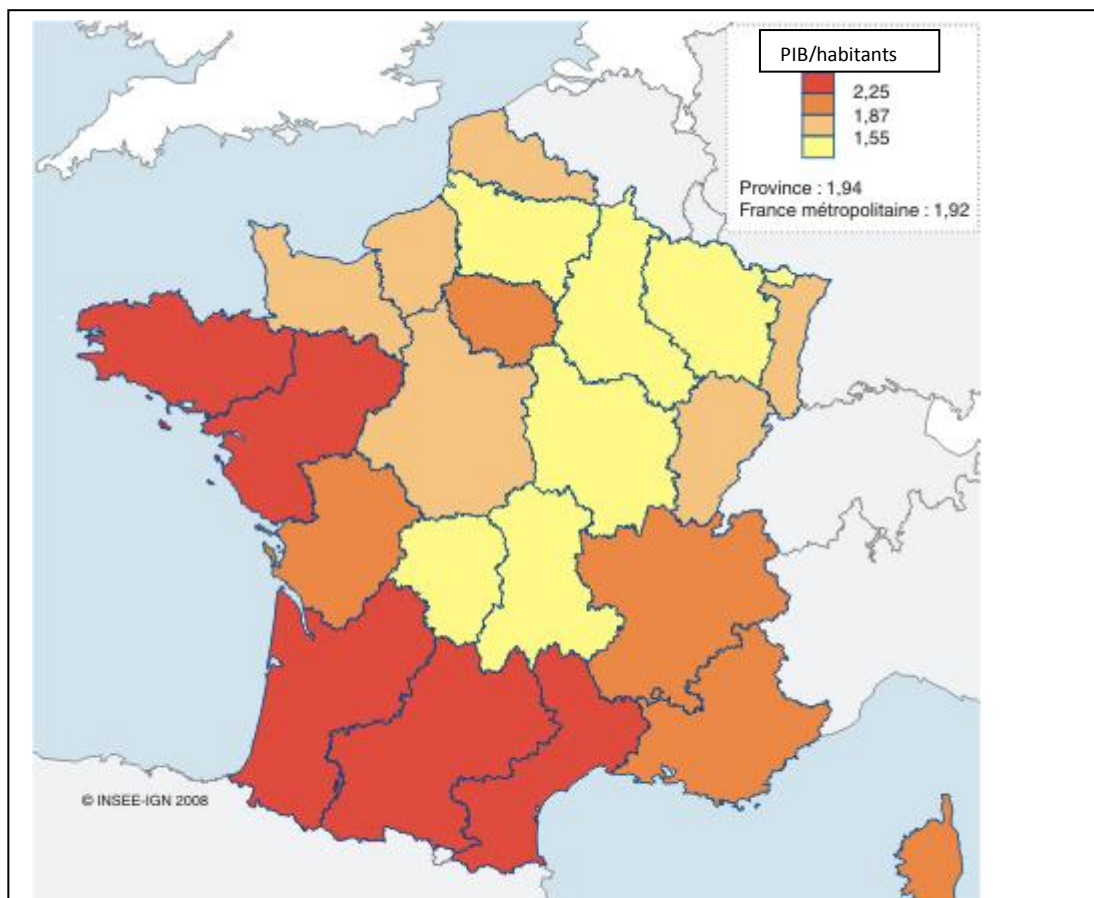
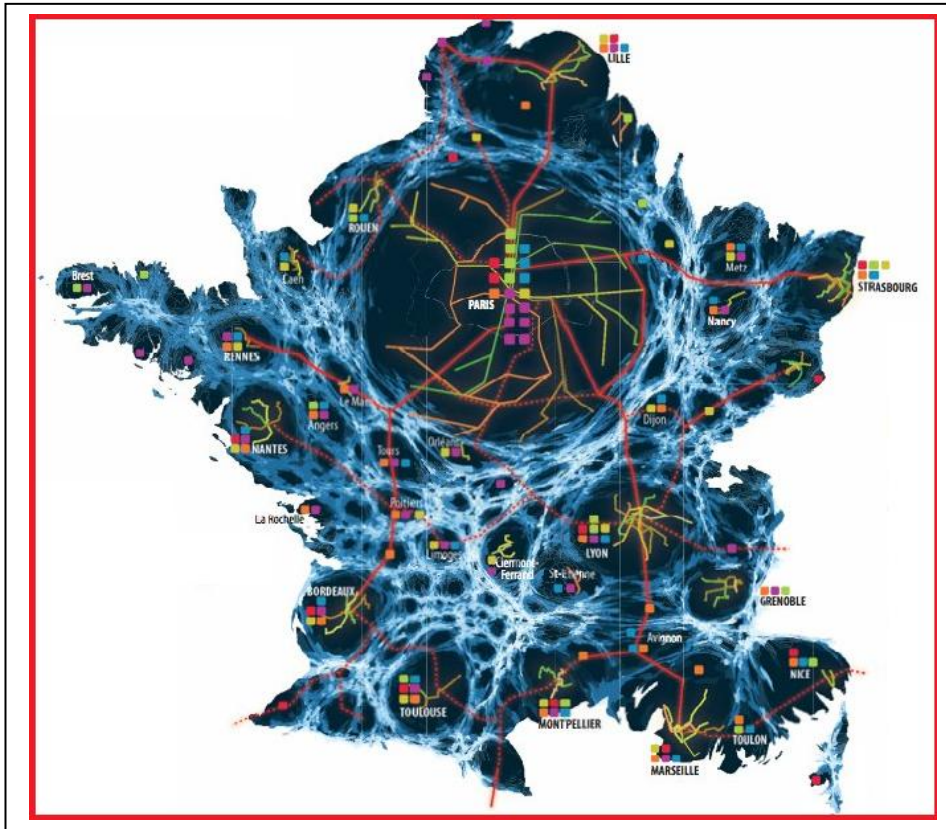


Le poids de Paris se constate aussi au niveau de l'organisation des réseaux de transports. Toutes les grandes lignes de train, toutes les autoroutes sont au départ de Paris.

⇒ **On parle de centralisation et de réseau en étoile.** Cela fut longtemps un obstacle pour aménager le territoire français. Surtout pour traverser le pays d'est en ouest.

## II) Les inégalités régionales du territoire

Observe les cartes suivantes et fais des conclusions sur le territoire français



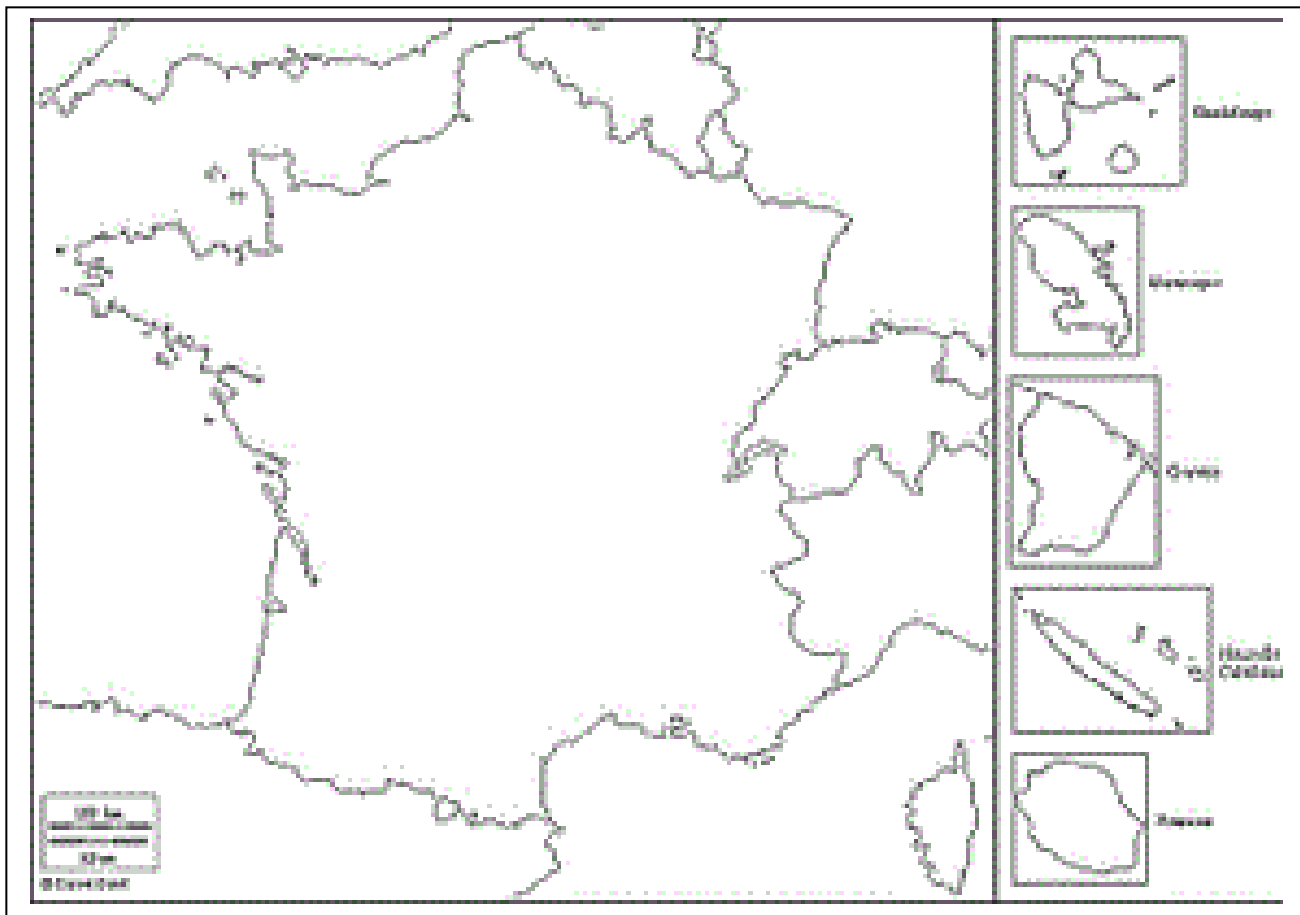
La carte par anamorphose nous montre que le territoire français est dominé par les 10 plus grandes métropoles et que les espaces ruraux sont de moins en moins nombreux.

La carte du PIB / habitants (PIB=richesse) nous montre que les richesses sont inégalement réparties sur le territoire français. Paris, les régions littorales et les régions héliotropiques ont des PIB plus élevés qu'ailleurs sur le territoire.

- ⇒ On constate donc un **déséquilibre du territoire**.
- ⇒ Cependant la carte des axes et des nœuds de transports nous montre que la France est bien intégrée à l'union européenne. La circulation est facilitée par sa **position de carrefour en Europe**.



### III) Croquis de l'organisation du territoire national



#### 1. Le rôle essentiel des métropoles et des transports

	Paris - 3 <sup>e</sup> ville monde
	Les grandes aires urbaines
	Les principaux axes de communication
	Les principaux aéroports

#### 2. Le territoire français et ses atouts

	Les pôles de compétitivité (technopole)
	Les principales ZIP (zone industrialo-portuaire)
	Les littoraux attractifs

#### 3. Les espaces du territoire français

	Région parisienne très attractive
	Les territoires dynamiques (littoralisation et héliotropisme)
	Les régions en difficultés (régions répulsives)
	La diagonale du vide
	Les DROM

